Durch den Nordatlantik nach Island

9-tägige Kreuzfahrt von Schottland über die Färöer Inseln mit der Ocean Albatros

Preis: ab 5.215,- €

Es gibt nur wenige wildere, prächtigere und unberührtere Orte als die Inseln des Nordatlantiks! Auf diesem Abenteuer besuchen Sie wundersame Inseln in Schottland, die Färöer Inseln und Island.Auf dieser 9-tägigen Frühjahrsreise von Schottland zu den grünen Inseln Orkney, Shetland, den Färöern und Island werden Sie mit unvergleichlichen Landschaften belohnt. Zugvögel, Delfine und Wale sind nur einige der Sehenswürdigkeiten, die Sie auf dieser Kreuzfahrt erwarten.Ihre Reise beginnt an der schottischen Ostküste in Aberdeen, wo Sie die Ocean Albatros betretten, Ihr Zuhause für die nächsten 9 Tage.Der erster Halt ist Kirkwall, die faszinierende Hauptstadt der Orkney-Inseln, einer Inselgruppe, die für ihre Sandsteinklippen und neolithischen Städte bekannt ist. Als Nächstes besuchen Sie die Shetland-Inseln mit der gemütlichen Stadt Lerwick und später die Insel Noss mit ihren vielen verschiedenen Vogelarten. Sie segeln weiter nach Norden zu den Färöer Inseln, wo Sie Tórshavn, die Hauptstadt, erwartet. Sie folgen den zerklüfteten Küsten der Färöer und machen einen Zwischenstopp in Klaksvik, bei dem Sie die unberührten Inseln noch besser erkunden können. Nach diesen Tagen voller Kultur, Geschichte, Whisky und Vögel ist es an der Zeit, auf den Nordatlantik hinauszufahren und nach Walen und anderen Wildtieren Ausschau zu halten. Nach einem kurzen Halt in Djúpivogur, einer kleinen Stadt und Gemeinde auf einer Halbinsel in der Region Austurland im Osten Islands, nähern Sie sich der Westmännerinsel Surtsey, die zum UNESCO-Naturerbe gehört und die jüngste Insel der Welt ist, und verbringen einen Tag auf Heimaey, der größten Insel des Archipels, bevor Sie das Ziel, die Hauptstadt Islands, erreichen: Reykjavík.






Kria-Tours . Inhaber: Sven Strumann . Amtmann von-Oy-Strasse 14 . D-48366 Laer
Telefon: 02554-8987 . Telefax: 02554-921020 . E-Mail: info@kria-tours.de . www.kria-tours.de

Reisebeschreibung

Hinweis

Diese Reise ist für Menschen mit eingeschränkter Mobilität nicht geeignet.

Die Bordsprache ist Englisch, und Mitarbeiter und Crew verständigen sich weitgehend auf Englisch.

Bitte beachten Sie, dass die Reiseroute und die Outdoor-Aktivitäten während jeder Reise von den Wetter- und Betriebsbedingungen abhängen, um die Sicherheit und die Qualität des Erlebnisses für die Gäste zu gewährleisten. Die Route und Anlandungen werden vom Kapitän und Expeditionsleiter festgelegt und den Gästen in regelmäßigen Briefings mitgeteilt. Albatros Expeditions behält sich das Recht vor, die Anlandungen und Orte, die während einer Reise besucht werden, je nach Wetterlage, lokalen Bedingungen und Klima zu ändern, um ein sicheres und angenehmes Erlebnis für alle Gäste und Mitarbeiter zu gewährleisten. Da es sich bei den Reisen um Expeditionsreisen handelt, sind Änderungen des Zeitplans aufgrund der Umgebung, in der wir operieren, sowie aufgrund der Wildtiermöglichkeiten und -orte üblich.

Im Reisepreis enthalten:

9-tägige Kreuzfahrt in der gebuchten Kabinenkategorie
Englischsprachige Reiseleitung
Hafennahe Wanderungen mit dem Expeditionsteam
Zodiac-Fahrten gemäß Reiseplan
Informationsbriefings und Vorträge des Expeditionsteams
Spezieller Foto-Workshop
Vollpension auf dem Schiff
Kostenloser Kaffee, Tee und Snacks am Nachmittag auf dem Schiff
Getränkepaket zum Abendessen
Willkommens- und Abschieds-Cocktails
Steuern, Zölle und Landegebühren
Digitaler visueller Journal-Link nach der Reise, einschließlich Reisetagebuch, Galerie, Artenliste und mehr

Nicht im Reisepreis enthalten:

Internationaler Flug

(buchen wir auf Wunsch gerne separat für Sie)
optionale Landausflüge und Aktivitäten, die nicht als inkludiert in der Reisebeschreibung aufgeführt sind.
Einzelzimmerzuschlag und Kabinen-Upgrades
Mahlzeiten außerhalb des Schiffes
Getränke, mit Ausnahme von Kaffee & Tee und Abendessen-Getränkepaket an Bord
persönliche Ausgaben
Transfer zum Schiff in Reykjavik
Reiseversicherungen
Trinkgelder (wir empfehlen 14,- $ pro Tag und Person)
alles was nicht unter "Im Reisepreis enthalten" aufgeführt ist

Optionale Ausflüge

Highlights von Orkney
Clickimin Broch und Shetland Sightseeing
Historisches Kirkjubøur and Sightseeing
Eysturoy mit Gjogv erkunden
Vatnajökull die größte Eiskappe Europas

Buchung im Namen und auf Rechnung von Albatros Expeditions.

Preisinfos

Kabinenkategorie Reisezeitraum	G	F*	E	D
28.05.2024 - 05.06.2024	8.065,-	5.215,-	8.160,-	7.400,-

Rot = ausgebucht
Rot = ausgebucht

1.Tag Anreise Aberdeen
Ihre Reise beginnt in Aberdeen im Nordosten Schottlands, wo die Ocean Albatros vor Anker liegt. Die Einschiffung erfolgt am Nachmittag, wo Sie die Kabinen beziehen können. Nach der obligatorischen Sicherheitsüberprüfung und -übung segeln Sie hinaus auf die Nordsee.

2. Tag Orkneyinseln
In der Nacht sind Sie in die Gewässer zwischen den Äußeren und Inneren Hebriden hinausgesegelt. Am frühen Morgen erreichen Sie die Stadt Kirkwall auf den Orkneyinseln vor dem schottischen Festland. Orkney ist das altnordische Wort für die "Robbeninseln", und wie die anderen Inseln im Nordatlantik hat auch Orkney eine alte Wikingergeschichte.

Orkney hat eine faszinierende Geschichte und beherbergt eine der höchsten Konzentrationen an steinzeitlichen Überresten auf der ganzen Welt. Diese Stätten reichen vom dramatischen Steinkreis von Brodgar bis zu den neolithischen Häusern von Skara Brae, die so perfekt erhalten sind, dass sie fast noch bewohnt sein könnten. Im Gegensatz zum schottischen Festland wurden Orkney und die nahe gelegenen Shetland-Inseln von nordischen Siedlern besiedelt und waren bis Ende des 14. Jahrhunderts Teil des Königreichs Norwegen. Die Einheimischen sind stolz auf ihr nordisches Erbe, das fast überall in der Stadt zu sehen ist, von der prächtigen St.-Magnus-Kathedrale über Straßennamen bis hin zur weltbekannten Highland-Park-Destillerie. In jüngerer Zeit waren die Inseln von enormer militärischer Bedeutung für den britischen Staat. Die Barrikaden zwischen mehreren der Inseln wurden nach einem waghalsigen U-Boot-Angriff im Zweiten Weltkrieg errichtet; zusammen mit der italienischen Kapelle zeugen sie von der komplizierten Geschichte der Inseln.

Heute haben sich die Inseln wieder neu erfunden; Besucher werden herzlich willkommen geheißen, und der geschäftige Hafen ist übersät mit Ausrüstungen und Teilen, die der Gezeiten- und Windenergie gewidmet sind, da Orkney versucht, aus seiner reichhaltigen grünen Energie Kapital zu schlagen.

Für diejenigen, die an dem optionalen Ausflug teilnehmen: "Höhepunkte von Orkney":

Sie verlassen Kirkwall und fahren in den Westen von Mainland, der größten Insel der Orkneys. Unterwegs fahren Sie durch sanfte Hügellandschaften in das neolithische Kernland von Orkney, ein Gebiet, das aufgrund seines Reichtums an prähistorischer Archäologie zum Weltkulturerbe erklärt wurde. Vorbei an den Stehenden Steinen von Stenness halten Sie an dem 5000 Jahre alten Zeremonienkreis, dem Ring of Brodgar.

Weiter geht es in das hübsche Fischerdorf Stromness. Nach einer Einweisung und Orientierung haben Sie Zeit zur freien Verfügung, um den Hafen von Stromness zu erkunden und durch die malerischen, mit Steinplatten belegten Straßen zu schlendern. Vielleicht besuchen Sie das wunderschön renovierte Pier Arts Centre mit Ausstellungen lokaler und internationaler Künstler und entspannen sich bei einem heißen Getränk in einem Café oder erkunden die Kunsthandwerksläden, in denen lokale Strickwaren, Töpferwaren und Kunstwerke angeboten werden.

Schließlich kehren Sie zum Bus zurück und setzen Ihre Rundfahrt entlang der Küste von Scapa Flow fort, einem berühmten britischen Marinestützpunkt in beiden Weltkriegen.
(Der Ausflug ist Teil des optionalen Ausflugspakets und nicht im Reisepreis enthalten).

Für Gäste, die in Kirkwall bleiben möchten, wird ein Stadtrundgang organisiert, der an der St. Magnus-Kathedrale sowie den malerischen Ruinen des Bishop's und Earl's Palace vorbeiführt.

3. Tag Shetlandinseln

Am Morgen werden Sie sich Lerwick in der Nähe des "Festlandes" der Shetlands nähern. Die Shetlandinseln bestehen aus mehr als 100 Inseln, von denen nur 15 ganzjährig bewohnt sind. Die Inseln bilden den nördlichsten Teil des Vereinigten Königreichs und liegen etwa 300 km nördlich des schottischen Festlands.

Für diejenigen, die an dem optionalen Ausflug teilnehmen: "Clickimin Broch und Besichtigung der Shetlandinseln"

Nachdem Sie sicher im Hafen angelegt haben, fahren Sie durch Lerwick in Richtung Scalloway und machen dort eine Rundfahrt. Von der erhöhten Position aus können Sie den Blick auf das charmante Dorf und das imposante Scalloway Castle genießen. Nach einem kurzen Fotostopp fahren Sie weiter in Richtung Osten durch das Gebiet, das lokal als "Black Gates" bekannt ist - ein Areal, in dem immer noch Torf gestochen und als Brennstoff verwendet wird.

Wenn Sie der Straße nach Norden folgen, ist das Hauptziel Clickimin Broch nur eine kurze Fahrt entfernt. Sie werden Zeit haben, diesen gut erhaltenen und restaurierten Broch zu erkunden und mehr über das Leben in der Eisenzeit zu erfahren.

(Bitte beachten Sie: Der Busausflug ist Teil des optionalen Ausflugspakets und nicht im Reisepreis enthalten).

Anschließend kehren Sie nach Lerwick zurück und gehen nach etwas Freizeit in der Hafenstadt um die Mittagszeit wieder an Bord.

Nach dem Essen fährt das Schiff zur nahe gelegenen Isle of Noss, wo Sie viele Vogelkolonien sehen werden. Je nach Wetterlage haben Sie die Möglichkeit, entweder eine Zodiacfahrt oder eine Anlandung mit einer kleineren Wanderung auf der Insel zu unternehmen.

4.Tag Torshavn die Hauptstadt der Färöer Inseln

Nach dem Mittagessen kommen Sie in Tórshavn an, der wahrscheinlich kleinsten Hauptstadt der Welt, die über die 18 verstreuten Inseln der Färöer herrscht. Tórshavn, dessen Zentrum das charmante, grasbedeckte Parlament auf Tinganes ist, ist heute eine fast geschäftige, moderne Stadt mit Geschäften,

Cafés und sogar drei Ampeln!

Für diejenigen, die an dem optionalen Ausflug teilnehmen: Historisches Kirkjubøur und Stadtbesichtigung

Am Mittag können Sie an einem Busausflug teilnehmen, bei dem Sie versuchen werden, ein wenig in der Geschichte zurückzublicken. Sie fahren aus der Hauptstadt hinaus und über die Berge in den Süden. Sie kommen in Kirkjubøur an, der wichtigsten historischen Stätte auf den Inseln. Kirkjubøur war im Mittelalter das bischöfliche Zentrum der Färöer und auch ihr unbestrittenes kulturelles Zentrum. Wir besichtigen die Ruinen der beeindruckenden Magnus-Kathedrale, die vielleicht nie vollendet wurde, und die St. Olav-Kirche - die einzige erhaltene mittelalterliche Kirche auf den Färöern.

(Der Ausflug ist Teil des Ausflugspakets und nicht im Reisepreis enthalten).

Nach unserer Rückkehr nach Havn" - wie Tórshavn oft nur genannt wird - können Sie einen gemütlichen Spaziergang durch die alte Zitadelle in der Nähe des Hafens unternehmen. Auch ein Besuch des Kunstmuseums und des Nordischen Hauses ist sehr empfehlenswert. Mit ihren rund 18000 Einwohnern ist sie die größte Stadt der Insel. Torshavn ist eine wunderbare Mischung aus moderner Metropole und jahrtausendealter Tradition. Die lange Geschichte ist besonders in der Altstadt von Tinganes mit ihren schönen Gebäuden mit grasbewachsenen Dächern und gepflasterten Straßen sichtbar.

5.Tag Kleines Fischerstädtchen Klaksvik aud den Färöer Inseln

Im Laufe des Vormittags erreichen Sie den kleinen Hafen Klaksvik auf der Insel Bordoy, die auf der Ostseite des Inselstaates liegt. Die Stadt ist die zweitgrößte (4800 Einwohner) der Färöer und hat eine Geschichte, die bis in die Wikingerzeit zurückreicht. Der Hafen unterstützt die Fischereiindustrie, die noch immer das Stadtbild prägt.

Für diejenigen, die an dem optionalen Ausflug teilnehmen: Erkundung von Eysturoy mit Gjogv

Am Vormittag können Sie an einem Busausflug teilnehmen, bei dem Sie das nahe gelegene Eysturoy mit seiner wunderschönen Natur, den hohen Gipfeln und der Tierwelt erkunden. Sie fahren mit dem Bus durch einen Tunnel, der Bordoy und Eysturoy miteinander verbindet, und danach geht es entlang des langen Skalafjords. Dieser führt Sie zu dem kleinen Hafendorf Gjogv, wo wir die Gegend erkunden und vielleicht sogar durch die Schlucht wandern, die dem Ort seinen Namen gegeben hat. Sie werden Zeit haben, einige der berühmten Felsformationen und Klippen zu fotografieren, die entlang des Weges zu sehen sind. Alles in allem gibt uns diese Rundfahrt einen Einblick in die färöische Lebensweise und die wirklich spektakuläre Natur der Inseln. Ein Ausflug, bei dem Sie den berühmten Slogan des Landes testen können: Unberührt, unerforscht, unglaublich.

(Der Ausflug ist Teil des Ausflugspakets und nicht im Reisepreis enthalten).

Um die Mittagszeit verlassen Sie Klaksvik und setzen Ihr Nordseeabenteuer in Richtung Island fort.

6.Tag - Seetag
Den heutigen Tag verbringen Sie auf See. Hören Sie sich einen Vortrag der erfahrenen Expeditionsmitarbeiter an, sehen Sie einen Film über die Natur oder gehen Sie an Deck, um Zugvögel und hoffentlich auch Wale zu beobachten.

7.Tag Ankunft an Islands Ostküste - Besuch von Djúpivogur
Am Morgen machen Sie einen Zwischenstopp in der kleinen, gemütlichen Hafenstadt Djúpivogur.

Djúpivogur liegt im Osten Islands im Berufjordur-Fjord und ist ein bezauberndes Dorf mit nur 456 Einwohnern. Die Gegend zeichnet sich durch ruhige Lagunen, einen beschaulichen Hafen und eine blühende Vogelwelt aus, insbesondere im Vogelschutzgebiet Búlandsnes, und bietet Besuchern ein ungestörtes Naturparadies. Die Stadt zieht kreative Leute an, und die Kunstausstellungen sind einen Besuch wert, nicht zuletzt die permanenten Eggin i Gleðivík, 34 überdimensionale, aus Granit gehauene Vogeleier. Das Kulturzentrum befindet sich in dem schönen roten Holzhaus Langabúð, und gegenüber auf der anderen Seite des kleinen Hafens liegt das alte Hotel Framtid.

Für diejenigen, die an dem optionalen Ausflug teilnehmen: Vatnajökull, die größte Eiskappe Europas

Sie fahren mit dem Reisebus von Djupivogur nach Höfn, wo Sie nach den ersten 60 Minuten Fahrt eine kurze Pause einlegen. Ihr nächster Halt ist die atemberaubende Hoffelslón-Lagune am größten Gletscher Europas (Vatnajökull), wo Sie Zeit für einen Spaziergang auf der Gletschermoräne haben. Der Gletscher bedeckt etwa 8 % der gesamten Landmasse Islands. Nach der Besichtigung geht es zurück nach Djupivogur, mit einigen Fotostopps auf dem Weg.

(Der Ausflug ist Teil des Ausflugspakets und ist nicht im Reisepreis enthalten).

Sie fahren wir entlang der Südküste Islands, die vom Vatnajökull, dem größten Gletscher Islands, dominiert wird.

8.Tag Vestmannaeyjar
Die Westmännerinseln gerieten im Januar 1973 in die Schlagzeilen der Weltpresse, als auf der Insel Heimaey ein Vulkan ausbrach. Alle 5.000 Einwohner wurden evakuiert, aber die meisten sind inzwischen zurückgekehrt, und die Einwohnerzahl liegt heute bei etwa 4.000. Die Westmännerinseln liegen nur 14 Kilometer vor der Südwestküste Islands und bestehen aus 15 kleinen grünen Inseln und etwa 30 Anlegestellen.

Wenn Sie segeln, können Sie die steilen und dankbaren Profile der Inseln bei klarem Wetter schon von weitem sehen. Sie erheben sich wunderschön aus dem Meer, und wenn man sie ansieht, versteht man, warum ein isländischer Dichter sie mit den Saphiren in einem Silberring vergleicht.

Die Vogelwelt an diesen Rändern ist einzigartig und beherbergt neben anderen Naturschönheiten auch

Papageientaucher und nicht zuletzt die "Königin des Meeres" - den Basstölpel.

Am Morgen fahren Sie nach Heimaey, der einzigen bewohnten Insel des Archipels, wo Sie die kürzlich ausgegrabenen Häuser des Ausbruchs von 1973 besichtigen können.

Zum Abschluss des Tages fahren Sie nahe an einer der jüngsten Inseln der Welt vorbei, Surtsey. Die Insel erhob sich 1963 aus dem Meer und wurde 2008 von der UNESCO in die Liste des Weltnaturerbes aufgenommen. Die Insel ist für die Öffentlichkeit gesperrt und nur Forscher sind zugelassen.

9.Tag Ankunft in Reikjavík und Abreise

Am Morgen legt die Ocean Albatros im Hafen von Reykjavik an. Es ist an der Zeit, sich von der Besatzung zu verabschieden und die Ausschiffung zu beginnen.